Góry Suche

(Javoří hory)

sobota 16. června 2018

Odjezd: **v 6:30** z parkoviště na nábřeží u zimního stadionu

Trasa autobusu: Pardubice – Opatovice nad Labem – Hradec Králové – Smiřice – Jaroměř – Česká Skalice – Náchod – Hronov – Police nad Metují – Meziměstí – Mieroszów – Rybnica Leśna – Gospoda Sudecka (zde vystoupí 1. a 2. skupina) – Rybnica Leśna – parkoviště u zastávky autobusu Przelecz Trzech Dolin (zde vystoupí 3. skupina)

Délka trasy: 117 km (doba jízdy 2 h a 06 min) k Gospodě Sudecke + 6,4 km (doba jízdy 13 min) na parkoviště u zastávky autobusu v Przelecz Trzech Dolin

Plánovaný odjezd autobusu: 18:00 h (z parkoviště u zastávky autobusu v Przelecz Trzech Dolin – cca 200 m od chaty Andrzejowka)

Zpáteční trasa autobusu: parkoviště Przelecz Trzech Dolin – Pardubice (délka trasy 117 km, doba jízdy 2 h a 5 min)

POZOR: Každý účastník výletu musí mít uzavřeno Cestovní pojištění. Cestovní pojištění si každý účastník zařídí sám.

Trasa 1 – přes 10 vrcholů (délka 18 km): Vystoupíme u Gospody Sudecke a vydáme se po **červené**. Po cca 700 m dorazíme na rozcestí s **modrou**. Zde odbočíme doleva a pokračujeme po **červené**, která vede souběžně s **modrou**. Po dalších 1,4 km se na **modro-červenou** napojuje **žlutá**. Pokračujeme dále po **modro-červeno-žluté**. Po ní vystoupáme na vrchol Rogowiec (870 m) se skromnými zbytky stejnojmenného hradu a následně sestoupíme do sedla Skalna Brama, kde se **modrá** s **červenou** a žlutou rozchází. My se budeme držet vpravo **modré**. Po ní vystoupáme na vrchol Jeleniec (901 m). Po

dalších cca 500 m se k **modré** napojuje **červeno-žlutá**. Pokračujeme dál po **modro-červeno-žluté** až do sedla Przelecz pod Jeleńcem. Zde se všechy tři značky rozcházejí. My se stále držíme vpravo **modré**. Vystoupáme na vrchol Turzyna (898 m) a následně sestoupáme do sedla Przelecz pod Turzyna. Zde se na **modrou** napojuje **červená**. My pokračujeme dále po **modré**, která vede souběžně s **červenou**. Po nějakých 1,7 km dorazíme k chatě Andrzejowka v sedle Przelecz Trzech Dolin. Zde se občerstvíme. Poté pokračujeme po **modro-žluto-černé**. Po nějakých 200 m se **černá** a **modrá** se žlutou rozchází. My se budeme držet žluté. Po ní vystoupáme na vrchol Waligóra (933 m). Pokračujeme po žluté na rozcestník s **černou**, **černo-modrou** a **modrou** Rozdroze pod Waligóra. Zde přejdeme na **modrou**. Po ní překonáme vrcholy Suchawa (928 m), Kostrzyna (906 m) a Wlostowa (903 m). Přibližne po 3 km dorazíme na rozcestí s **černou** Sokolowsko, které se nachází kousek pod zříceninou zámečku Friedenstein. Zde odbočíme doleva na **černou**. Po ní vystoupáme na rozcestí se **zelenou** Homole, které se nachází na hranicích. Zde odbočíme doleva na **zelenou**. Po ní překonáme vrcholy Kozi Róg, Homole a Kopica (803 m). Po nějakých 2,7 km dorazíme na rozcestí **zelené**, **modré** a **černé**. Zde odbočíme doleva na **černou**. Po ní se vrátíme zpět do sedla Rozdroze pod Waligóra. Zde přejdeme na **modro-černou,** která vede po úbočí Waligóry a zavede nás až k chatě Andrzejowka. Zde výlet končí. Autobus bude čekat na velkém dolním parkovišti u autobusové zastávky, která se nachází přibližne 200 m od chaty.

Trasa 2 – přes 7 vrcholů (délka 15 km): Vystoupíme spolu s 1 skupinou u Gospody Sudecke. Až k rozcestí **modré** s **černou** Sokolowsko, které se nachází kousek pod zříceninou zámečku Friedenstein, se trasa 2 shoduje s trasou 1. Zatímco skupina 1 na rozcestí Sokolowsko odbočí na **černou** doleva, my odbočíme na **černou** doprava. Po 600 m dorazíme na rozcestí se žluto-**červenou**, **červeno-zelenou** a **zeleno-žlutou**, které se nachází přímo v obci Sokolowsko. My odbočíme doprava na **zeleno-žlutou**. Po 1,7 km se **zelená** se **žlutou** rozchází. My se budeme držet **žluté**, která nás po dalších 520 m dovede ke zřícenině hradu Radosno. Po prohlídce skromné zříceniny Radosna pokračujeme dále po **žluté**. Po 600 m dorazíme na rozcestí **žluté** s **černou**. Zde odbočíme doleva na **černou**. Po nějakých 50 m dorazíme na rozcestí **černé** se **zelenou**. Zde odbočíme vpravo na **zelenou**. Po ní po nějakých 400 m dorazíme k chatě Andrzejowka. Zde výlet končí. Autobus bude čekat na velkém dolním parkovišti u autobusové zastávky, která se nachází přibližne 200 m od chaty.

Trasa 3 – přes 4 vrcholy (délka 11 km): Vystoupíme na parkovišti u zastávky autobusu v Przelecz Trzech Dolin a vydáme se podél rybníčku po **červeno-modré**. Po 1,6 km dorazíme do sedla Przelecz pod Turzyna. Zde se **modrá** s **červenou** rozchází. My se držíme vlevo **modré**. Po ní vystoupáme na vrchol Turzyna (898 m) a následně sestoupáme do sedla Przelecz pod Jelencem. Zde se na **modrou** napojuje **červená** a **žlutá**. My se

dále držíme **modré**, která vede souběžně s **červenou** a **žlutou**. Po nějakých 250 m se **červená** a **žlutá** s **modrou** opět rozcházejí. My se stále držíme vlevo **modré**. Po ní vystoupáme na vrchol Jeleniec (901 m) a následně sestoupíme do sedla Skalna Brama, kde se nachází rozcestí **modré**, **červeno-žluté** a **červeno-žluto-modré**. Zde odbočíme doleva na **červeno-žluto-modrou**. Po ní vystoupáme na vrchol Rogowiec (870 m) se skromnými zbytky stejnojmenného hradu. Po prohlídce zříceniny se vrátíme tou samou cestou zpět na rozcestí Skalna Brama. Zde odbočíme doleva na **červeno-žlutou**, která vede po úbočí vrcholu Jeleniec. Po nějakých 1,4 km se na **červeno-žlutou** napojuje **modrá**. Po dalších 250 m po **červeno-žluto-modré** dorazíme do sedla Przelecz pod Jelencem. Zde odbočíme na **žlutou**, která vede po úbočí vrcholu Turzyna. Po ní po nějakých 2,3 km dorazíme k chatě Andrzejowka, kde se občerstvíme. Poté pokračujeme po **modro-žluto-černé**. Po nějakých 200 m se **černá** a **modrá** se žlutou rozchází. My se budeme držet žluté. Po ní vystoupáme na vrchol Waligóra (933 m). Pokračujeme po žluté na rozcestník s **černou**, **černo-modrou** a **modrou** Rozdroze pod Waligóra. Zde přejdeme na **černo-modrou**, která vede po úbočí Waligóry. Po ní se vrátíme zpět k chatě Andrzejowka. Zde výlet končí. Autobus bude čekat na velkém dolním parkovišti u autobusové zastávky, která se nachází přibližne 200 m od chaty.

Možnosti občerstvení: chata Andrzejowka v Przelecz Trzech Dolin (cca v polovině tras 1 a 2 a na konci tras 1, 2 a 3)

Mapa: Edice zelených map KČT č.26 Broumovsko – Góry Kamienne a Stolowe

Cena: 100 Kč dospělí členové a děti nečlenové, děti členové 50 Kč; 200 Kč dospělí nečlenové.

Přihlášky: přijímá Dagmar Ehrenbergerová, email: egova@seznam.cz, mobil 739 569 070.

Tak se koukejte přihlásit, protože z výletů KČT Slovan Pardubice omlouvá pouze smrt.

Výlet připravil a vede Martin Horák (mobil 776 115 408)

Vlastivědně - poznávací text

[1] – Góry Suche (Javoří hory) – Javoří hory (polsky Góry Suche) jsou pohoří rozkládající se severně až severovýchodně od měst Meziměstí a Broumov v severovýchodních Čechách na hranicích s Polskem. Představují severovýchodní část Meziměstské vrchoviny. Polské Góry Suche jsou součástí rozsáhlejšího celku Góry Kamienne. Kromě Javořích hor do něj patří ještě: Góry Krucze (na české území přesahují jako Vraní hory u Žacléře), Czarny Las a masív hory Lesista. Nejvyšším vrcholem pohoří je Waligóra (936 m) ležící na polském území.

[2] – hrad Rogowiec – Hrad Rogowiec (Hornšperk) byl postaven koncem 13. stol. za svídnicko-javorského knížete Boleslava I. Surového, snad na místě staršího opevnění. V 15. stol. poničen husity, Později sloužil jako sídlo loupeživých rytířů. V r. 1483 dobyt a pobořen vojskem Georga von Steina na příkaz českého krále. Do dnešních dnů se z hradu Rogowiec dochovaly jen skromné zbytky. I když zřícenina vypadá poměrně skromně, její zvláštní kouzlo spočívá v poloze. Rogowiec je totiž nejvýše položený hrad v Polsku a nabízí nádherný výhled do krajiny. Vidět je Rybnicki Grzbiet a v dálce vrcholky v okolí Wałbrzychu.

[3] – hrad Radosno – Hrad Radosno vznikl zřejmě v 2. pol. 13. stol. k ochraně hranic. Poprvé je zmiňován r. 1355, kdy jej obsadila vojska českého krále Karla IV., jelikož byl základnou lupičů. Loupežníkům sloužil ještě

několikrát, proto byl také r. 1497 vratislavským vojskem pobořen a již nebyl obnoven. Radosno stojí v nadmořské výšce 770 metrů v severozápadní části Suchých hor (Góry Suche) severně pod vrchem Suchawa (928 m n. m.)

[4] – zámeček Friedenstein – Zřícenina tzv. zámečku Friedenstein, postaveného někdy na přelomu 19. a 20. stol., stojí ve svahu kuželové hory. Objekt sloužil jako přístřešek pro návštěvníky ze sanatoria v nedalekém Sokołowsku, kteří v rámci lázeňské léčby putovali po horských stezkách.

[5] – chata Andrzejówka – Turistická chata (schronisko) Andrzejówka se nachází v Suchých horách, které jsou polským pokračováním Broumovské vrchoviny (Góry Kamienne). Jde o poměrně mladou chatu, která uzřela světlo světa teprve v roce 1933, kdy nesla jméno Andreasbaude. Za války sloužila chata Andrzejówka jako výcvikové středisko hitlerjugend. V roce 1953 se chata stává majetkem PTTK, kde je Andrzejówka dodnes. Chata (schronisko) Andrzejówka stojí na svahu Waligóry (936 m) v nadmořské výšce asi 800 m.

Zde se můžete podívat, jak to bude na trase 1 a 2 vypadat:

https://www.youtube.com/watch?v=ym3I46ca77A

https://www.youtube.com/watch?v=5BO6f23MV54

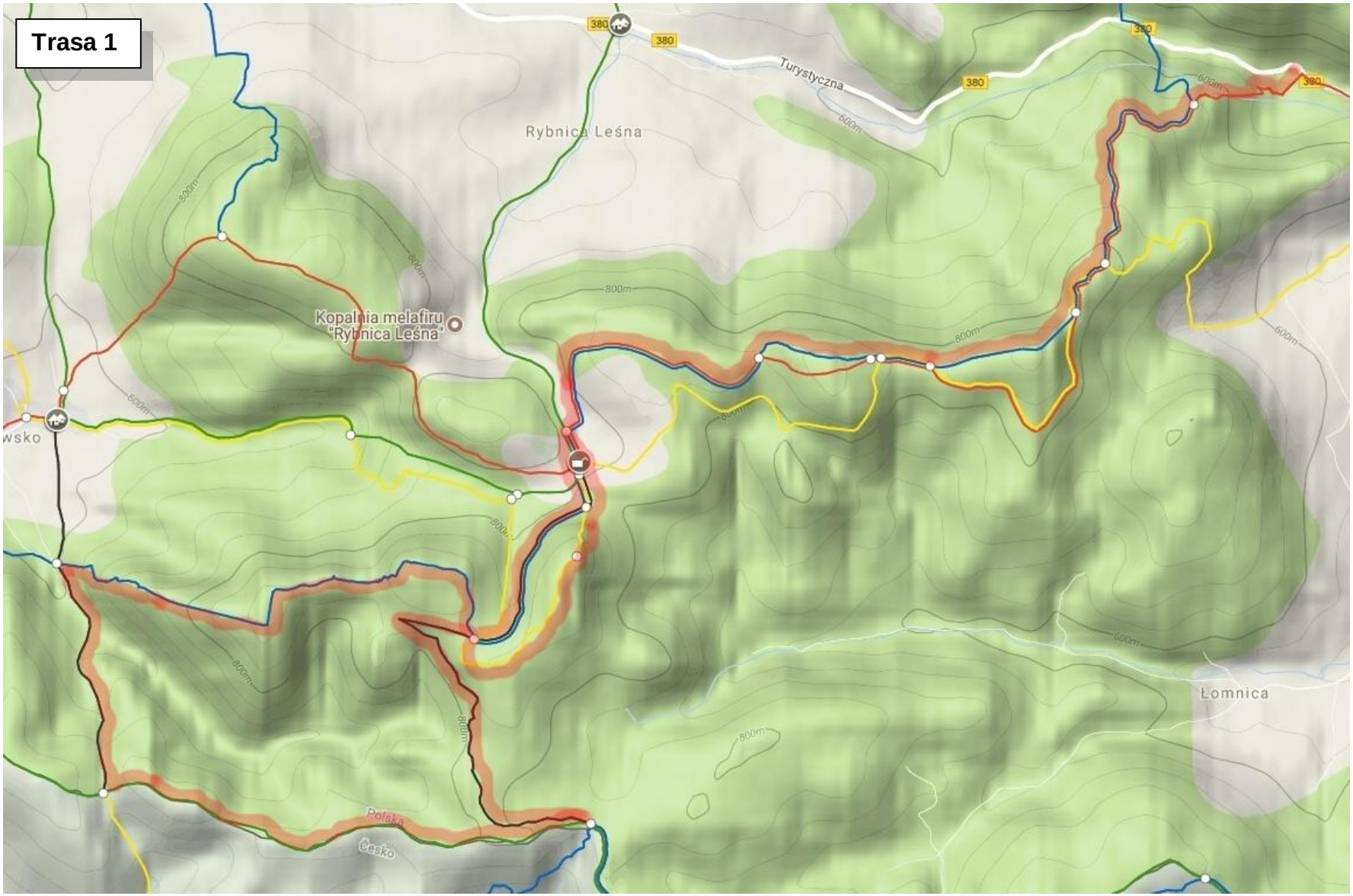
Trasa 1
380
Turystyczna
Rybnica Leśna
Kopalnia melafiru "Rybnica Leśna"
Łomnica
Polska
Česko
800m
600m
500m

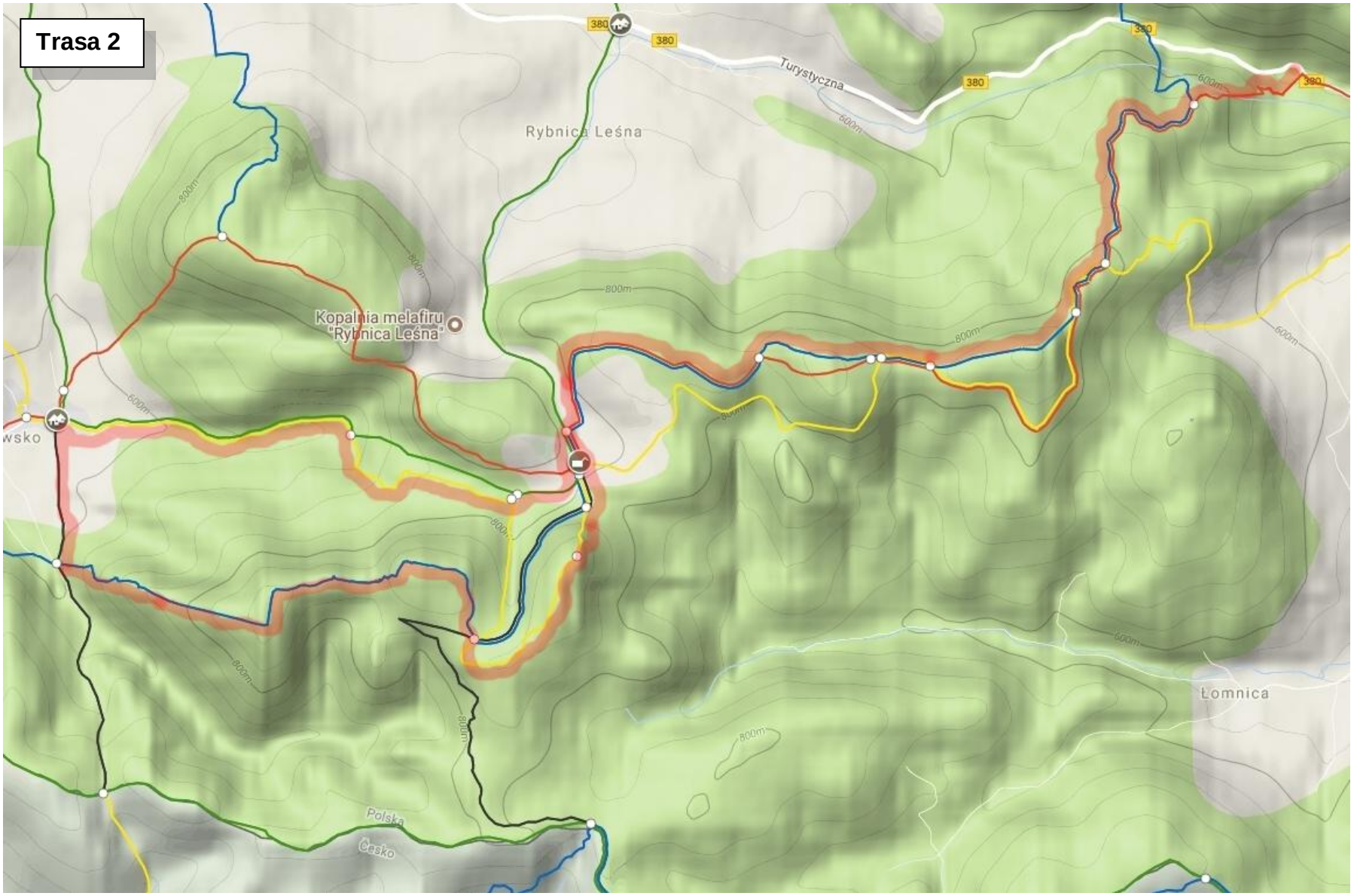
Trasa 2
380
Turystyczna
Rybnica Leśna
Kopalnia melafiru "Rybnica Leśna"
600m
800m
Łomnica
Polska
Česko

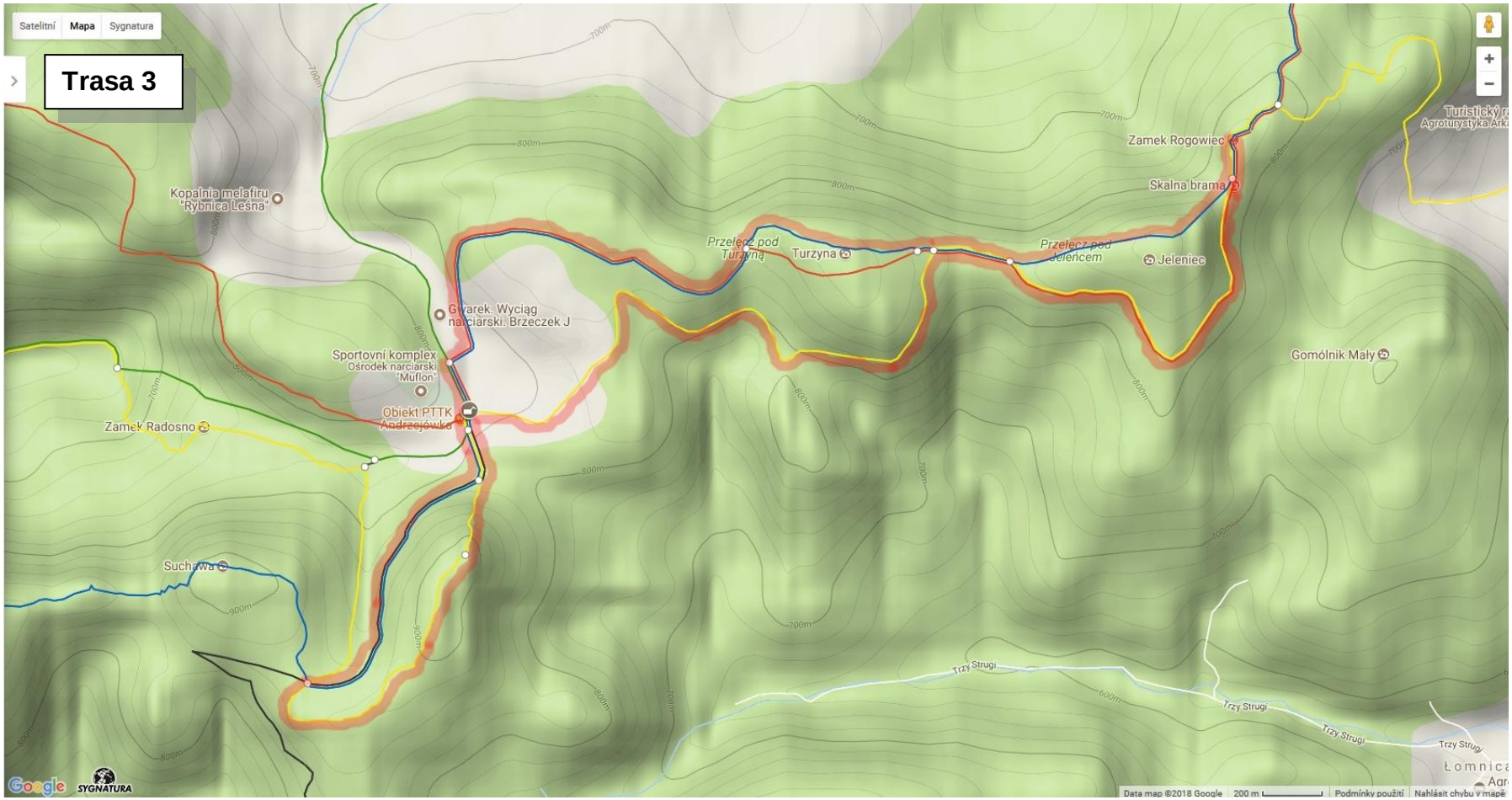
Satelitní
Mapa
Sygnatura
Trasa 3
Kopalnia melafiru "Rybnica Leśna"
Zamek Rogowiec
Skalna brama
Przełęcz pod Turzyną
Turzyna
Przełęcz pod Jeleńcem
Jeleniec
Gwarek. Wyciąg narciarski. Brzeczek J
Sportovní komplex
Ośrodek narciarski "Muflon"
Obiekt PTTK Andrzejówka
Zamek Radosno
Gomólnik Mały
Suchawa
Trzy Strugi
Łomnica
Google
SYGNATURA
Data map ©2018 Google
200 m
Podmínky použití
Nahlásit chybu v mapě